MORADIA E INCUBADORA UNIVERSITÁRIA



SÍNTESE

O tema escolhido baseia-se na atual ausência que a faculdade Unisul possui em fornecer um local destinado aos estudantes economicamente carentes; tendo em vista a sua localização, pois está inserida em um bairro de alto padrão. Por este motivo vê-se a viabilidade da implantação de um projeto de moradia estudantil, com o intuito de fornecer um local específico para os estudantes de baixa renda, oriundos de outros Estados ou cidades mais distantes, e que estejam cursando um curso de Graduação ou Pós-Graduação na Universidade.

LOCALIZAÇÃO

Situado há aproximadamente 18 km da capital de Santa Catarina encontra-se o bairro Pedra Branca, o qual teve o seu crescimento impulsionado a partir da década de 90, deixando de ser uma fazenda particular para transformar-se em um bairro de Palhoça.

O principal acesso ao bairro é através da BR 282, a qual realiza a ligação com Florianópolis e o acesso secundário ocorre por meio de uma Avenida (Avenida dos Lagos), qual realiza a ligação com os bairros vizinhos (Passa Vinte e Pagani).

CONTEXTUALIZAÇÃO

A moradia é um local de permanência temporária, a qual deve suprir as necessidades psicológicas e físicas dos estudantes, através de um ambiente agradável, com áreas de socialização, estudo e descanso.

Pensando não só apenas em uma estrutura física para abrigar estes estudantes, também há a possibilidade de implantar uma Incubadora, designada aos acadêmicos formandos e formados, com o intuito de fortalecer o empreendedorismo e lhes impulsionar para o mercado de trabalho.

O terreno escolhido possui uma área de aproximadamente 1995 m², com uma topografia plana, facilitando a acessibilidade e integração, sendo situado em um bairro predominantemente residencial. Os acessos ocorrem através das ruas: Rua das Cegonhas, Rua das Figueiras e Rua das Cerejeiras.

As diretrizes levadas em consideração para a definição do terreno foram:

- Proximidade com a Universidade;
- Área de esportes no entorno;
- Ter um pequeno percurso até as áreas de comércio, serviço, lazer e áreas verdes;
- Ponto de ônibus próximo ao terreno, para facilitar a locomoção dos estudantes.

Tais condicionantes projetuais irão fornecer uma maior qualidade de vida aos estudantes e uma economia em relação aos gastos de locomoção, devido à proximidade com os locais situados em seu entorno.

Fonte: Google Earth 2017.

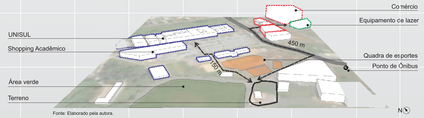

Fonte: Elaborado pela autora.

ASPECTOS LEGAIS

O terreno escolhido encontra-se em uma Área Mista Central – AMC-2, segundo o Plano Diretor do município de Palhoça. Segundo a atualização do Zoneamento realizada em 16/06/2016, prevê 4 pavimentos, taxa de ocupação de 50%, índice de aproveitamento de 2,3.

Os afastamentos laterais e de fundos não poderão ser inferiores a 1/6 (um sexto) da altura da edificação, respeitando sempre um afastamento mínimo de 3,00 m (três metros) das divisas.

ZONA	TO(%)	I.A.	Nº PAVIMENTOS	ÁREA TERRENO
AMC-2	50%	2,3	4	1995 M

Fonte: Elaborado pela autora.

REFERENCIAIS PROJETUAIS

Para o desenvolvimento do projeto e partido, foram levadas em consideração algumas soluções dos referenciais citados ao lado.

Fonte: Elaborado pela autora.

MORADIA ESTUDANTIL UNIFESP OSASCO - SP

Fonte: Concursos Iabsp

Projeto que busca a horizontalidade, intercalando entre cheios e vazios. Referencias utilizadas:

- Uso do material construtivo na fachada, juntamente com as janelas na altura do contra piso;
- Recuos efetuados para as áreas de vivência, proporcionando movimento na fachada, através das áreas de subtração do volume;
- Praça interna com mobiliário público, torna um ambiente atrativo, com intuito de aumentar a vivência entre os moradores; não restringindo o uso do local como somente de passagem e proporcionando uma maior ventilação cruzada dos cômodos.

Fonte: Concursos Iabsp

RESIDENCIAL CORRUÍRAS - SP

Fonte: Archdaily.

Projeto de habitação social em área de Operação Urbana Consorciada Água Espraiada, com o objetivo de viabilizar o reassentamento dos moradores da Favela Minas.
Referencias utilizadas:

- O uso das venezianas proporciona sensação de verticalização no edifício, aumentando o conforto térmico dos apartamentos habitacionais e movimento nas fachadas;
- Passarelas de passagem, como um elemento estrutural e de articulação entre os blocos, o qual reforça o uso coletivo dos moradores, intensificando a integração social, com referência a varanda, que é um elemento presente na "casa brasileira".

Fonte: Archdaily.

QUADRO DE VEGETAÇÃO

	NOME POPULAR	NOME CIENTÍFICO	FLORAÇÃO	ALTURA
	Bulbine	*Bulbine frutescens*	Ano inteiro	0,60 m
	Dianela	*Dracaena sinaifolia*	Primavera e verão	0,80 m
	Grama-esmeralda	*Zoysia japonica*	Ano inteiro	0,15 m
	Bugamvile	*Bougainvillea glabra*	Primavera e verão	5,00 m
	Ipê amarelo	*Tabebuia chrysostricha*	Primavera	6,00 m
	Pitangueira	*Eugenia uniflora*	Primavera	4,00 m
	Acerola	*Malpighia emarginata*	Primavera e verão	3,00 m

Fonte: Elaborado pela autora.

QUADRO DE ÁREAS - MORADIA ESTUDANTIL

AMBIENTES	ÁREAS
Sala de estudo	56 m²
Área de lazer	31,22 m²
Portaria	5,62 m²
Pátio interno	354,35
Salão de Festas	32,17 m²
Lavanderia	9,83 m²
Dormitório 1 e 2	56,13 m²
Dormitório 3	42,12 m²
Garagem	259,70 m²

QUADRO DE ÁREAS - INCUBADORA

AMBIENTES	ÁREAS
Lavabo	3,76 m²
Cozinha	10,58 m²
Sala de Reunião	19,15 m²
Área de estudos	86,33 m²

QUADRO DE ÁREAS CONSTRUÍDA - PROJETO

Subsolo	259,70 m²
Pavimento Térreo	423,00 m²
2 e 3 Pavimento	401,80 m²
4 Pavimento	411,15 m²
Área construída	1897,45 m²

Fonte: Elaborado pela autora.

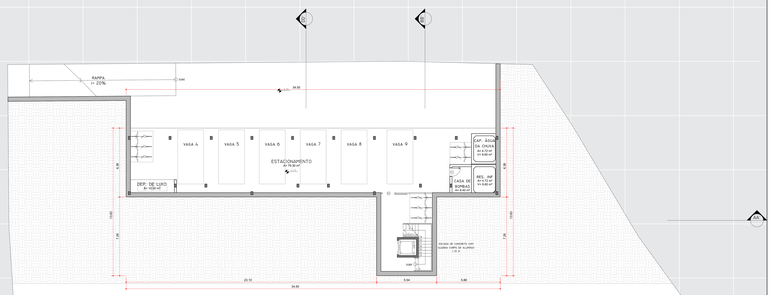

01 Implantação
Esc. 1/100

IMPLANTAÇÃO

A implantação do projeto, foi definida com a intenção de privilegiar o acesso do pedestre, evidenciando as ligações com o lago Pedra Branca e com as quadras de esportes da Unisul, os quais estão localizados na lateral do terreno, na Avenida dos Lagos.

Para a locação dos blocos de dormitórios da moradia estudantil, foi analisada a insolação do terreno, onde as fachadas são direcionadas para as orientações leste/ oeste, juntamente com o estudo da ventilação, com o intuito de obter ambientes mais arejados e aumentar o conforto térmico. Há uma grande área de acesso principal, cujo objetivo é de realizar o distanciamento dos blocos da avenida, devido aos ruídos externos ocasionados pelos automóveis, gerando desta forma uma grande praça frontal, que direciona os pedestres há uma área de pilotis, cuja função é de proporcionar um local de vivência. Na mesma haverá mobiliários públicos, como bancos e mesas, com a finalidade de convidar/ atrair a comunidade e os estudante para a utilização do local.

A incubadora estudantil, pode ser acessada, através da circulação principal do projeto, que ocorre pela Rua das Figueiras. Por possuir uma restrição menor que os dormitórios em relação ao conforto acústico, a mesma está situada na parte frontal do terreno, seguindo o conceito de coworking, onde foi desenvolvido um projeto com a planta livre, possuindo poucas divisórias fixas, sendo restringido apenas os locais de reunião e cozinha. Nos locais de uso coletivo há divisórias móveis; podendo realizar a delimitação do local, de acordo com a sua finalidade.

O acesso de veículos ocorre pela Rua das Cegonhas, a qual é uma via com baixo fluxo de automóveis, e seguirá através de uma rampa para o bloco posterior da moradia estudantil, onde está localizado o estacionamento. O estacionamento possui função de isolar o acesso das janelas dos dormitórios da fachada leste, devido a área de manobra e elevação do bloco em 0,80 cm em relação ao nível do entorno.

A parte interna da moradia estudantil possui uso restrito aos moradores, cuja entrada será controlada por meio de uma portaria. Nesta área concentra-se a circulação vertical do edifício, seguindo a Norma dos Bombeiros, que determina o caminhamento máximo de 20 metros. Para o projeto estar de acordo com as normas, foi necessário adotar duas escadas na área central das passarelas, junto com um elevador para tornar todos os andares acessíveis.

IMPLANTAÇÃO

Área total do terreno: 1995 m²
Área total construída: 423, 00 m²

N

0 5 10

VOLUMETRIA

A volumetria é composta por três blocos independentes entre si, onde um bloco é destinado a incubadora e dois para a moradia estudantil, a qual foi projetada para receber 39 estudantes divididos em 21 dormitórios, que variam de tipologias duplas e individuais.

O movimento na fachada do edifício ocorre através da subtração e adição de alguns ambientes:

- Adição (azul): é adquirida pelo dormitório possuir uma parte da cozinha compartilhada em balanço;
- Subtração (vermelho): foi obtida pelas passarelas na área central dos blocos, entre os dormitórios da fachada oeste e o deslocamento da incubadora.

Fonte: Elaborado pela autora.

SUBSOLO

O acesso de veículos ocorre pela Rua das Cegonhas e segue através de uma rampa com inclinação de 20%, até o estacionamento, situado no subsolo do bloco da fachada leste da moradia estudantil. Devido ao espaço obrigatório para a área de manobra dos automóveis, obteve-se o isolamento do acesso das janelas desta fachada.

Para os moradores há um acesso interno a partir do estacionamento, por meio de uma escada e um elevador. Ao todo são disponibilizadas 9 vagas internas para uso dos moradores e estudantes da incubadora.

TABELA DE ESQUADRIAS

COD.	TIPO	LARGURA	ALTURA	PEITORIL	MATERIAL
J1	Janela pivotante vertical	0,50 m	1,20 m	1,10 m	Alumínio e vidro externo
J2	Janela pivotante horizontal	0,50 m	0,56 m	1,87 m	Alumínio e vidro externo
J3	Janela de correr 2 folhas	1,80 m	2,80 m	--	Alumínio e vidro externo
J4	Janela de correr 2 folhas	1,00 m	2,80 m	--	Alumínio e vidro externo
VF1	Vidro fixo 4 folhas	5,75 m	3,80 m	--	Alumínio e vidro externo
VF2	Vidro fixo 2 folhas	2,00 m	1,20 m	1,10 m	Alumínio e vidro externo

Fonte: Elaborado pela autora.

TABELA DE ESQUADRIAS

COD.	TIPO	LARGURA	ALTURA	PEITORIL	MATERIAL
P1	Porta de abrir	0,80m	2,10 m	--	Madeira maciça
P2	Porta de correr 1 folha	0,80 m	2,10 m	--	Madeira maciça
P3	Porta de correr 1 folha	1,20 m	2,10 m	--	Madeira vazada vertical
P4	Porta de abrir 2 folhas	1,20 m	2,10 m	--	Madeira maciça

Fonte: Elaborado pela autora.

02 Subsolo
Esc. 1/100

SUBSOLO

Área total do terreno: 1995 m²
Área total construída: 259,70 m²

N

0 5 10

SUSTENTABILIDADE

- Captação e recurso da água da chuva: captação de água existente nas coberturas, através de calhas que serão conduzidas até um reservatório específico, para posteriormente ser utilizada nos vasos sanitários e nas torneiras do jardim;
- Energia solar: utilização de placas fotovoltaicas nas coberturas, afim de diminuir os custos de energia.

Fonte: Elaborado pela autora.

SUSTENTABILIDADE

- Insolação: as edificações no terreno são distribuídas na orientação norte/ sul. Preserva-se as fachadas para oeste/ leste, privilegiando o sol da manhã e da tarde no dormitório dos estudantes;
- Ventilação: através das passarelas que interligam os blocos, os dormitórios possuem ventilação cruzada.

Fonte: Elaborado pela autora.

2017-B
V-CN
1/03

ARQUITETURA E URBANISMO

ALUNO: ARIANA SANTOS ESPINDOLA
ORIENTADOR: CRISTIANO FONTES DE OLIVEIRA.

TRABALHO DE CONCLUSÃO DE CURSO II

MORADIA E INCUBADORA UNIVERSITÁRIA

UNISUL